

maître d'ouvrage

Commune de Liart

Plan Local d'Urbanisme

Porter à connaissance

Direction

Départementale des

Territoires


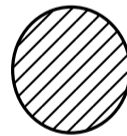



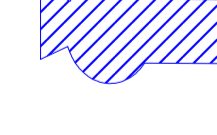


des Ardennes

Service Logement et Urbanisme



Echelle: 1/ 10 000

SERVITUDES

-  A5 - Servitudes relatives pour la pose de canalisations d'eau potable et assainissement
-  AC1 - Servitudes de protections des monuments historiques
-  I3 - Servitudes relatives à l'établissement des canalisations de transport et de distribution de gaz
-  I4 - HT - Servitudes relatives à l'établissement des canalisations électriques
-  PT1 - Servitudes relatives aux transmissions radio-électriques
-  PT2 - Télécommunications. Servitudes relatives aux transmissions radio-électriques concernant la protection contre les obstacles, des centres d'émission et de réception exploités par l'Etat.
-  T1 - Servitudes grevant les propriétés riveraines des voies de chemin de fer
-  Zones humides recensées (à titre indicatif)

Tout le territoire de la commune est dans le PNRA

Source - BD CARTO - IGN - Etabli le 06/05/2015

Les servitudes et informations sont reportées sur le plan à titre indicatif. Seuls les décrets ou arrêtés et les plans qui les accompagnent font foi.

